

# Journées Européennes du patrimoine



20  
ET  
21

SEPTEMBRE  
2014



Programme du week-end  
Découverte du patrimoine jacquaire

## Animations gratuites

Ouverture exceptionnelle de l'Eglise Saint-Gény - 1<sup>ère</sup> participation aux JEP  
Visites guidées organisées en fonction de l'arrivée des visiteurs :  
samedi de 8h à 12h et de 14h à 18h et dimanche de 14h à 18h.

### Le patrimoine jacquaire de Lecture

Edition d'un parcours de découverte du patrimoine mobilier (statuaire, reliques ...) et immobilier (lieux d'accueil, églises, fontaine, pont ...) lié au chemin de Saint-Jacques-de-Compostelle (via Podiensis). Document gratuit, disponible à l'Office de Tourisme et à la Mairie.

### La campagne vous livre ses secrets

Randonnée entre histoire locale et contes sur le thème de la vie, des métiers et des légendes d'antan. Dégustation de produits du terroir en fin de parcours.  
Office de Tourisme, dimanche à 16h (réservation conseillée, durée : 2h30. Prévoir des chaussures de marche.)

### Exposition "Matériaux et végétaux des paysages du Gers"

Bibliothèque, samedi : 9h à 12h30.

### Musées

Visite libre du musée archéologique (parcours-jeu pour enfants sous réserve) 10h à 12h et 14h à 18h.

Visites guidées du musée archéologique à 16h et à 17h.

Ouverture des salles de la Pharmacie du XIXe siècle, de l'Amiral Boué de Lapeyrière et du Maréchal Lannes à 11h, 14h30 et 15h30.

### Visites proposées par l'Office de Tourisme

Cœur de ville, samedi et dimanche 10h.

Montée au clocher, samedi et dimanche 12h.

Hôpital-château, samedi 15h.

### Exposition de peinture sur lin brut

Par Chantal VASSAULT à la Galerie de l'Office de Tourisme de 10h00 à 18h00

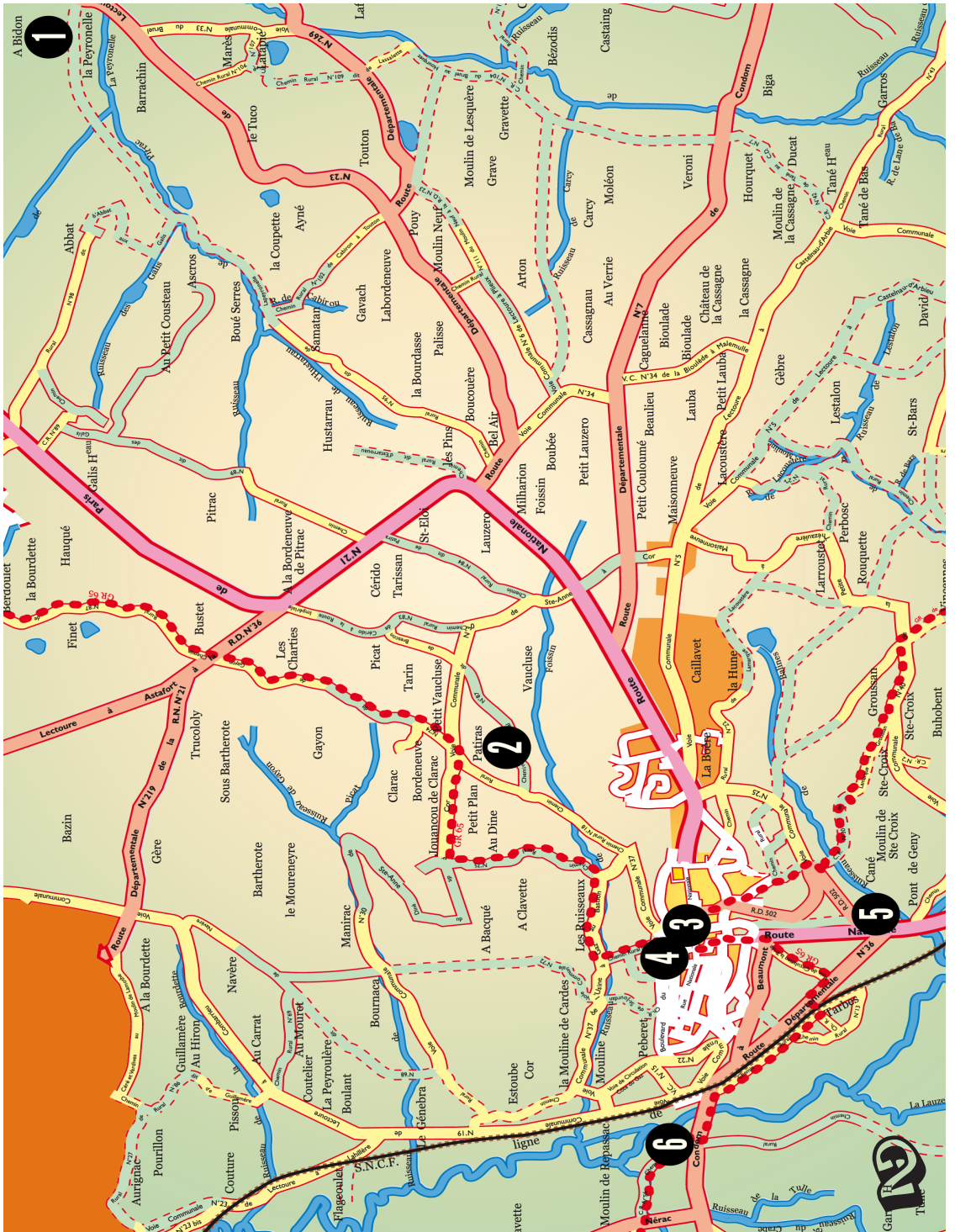
Office de Tourisme : 05 62 68 76 98

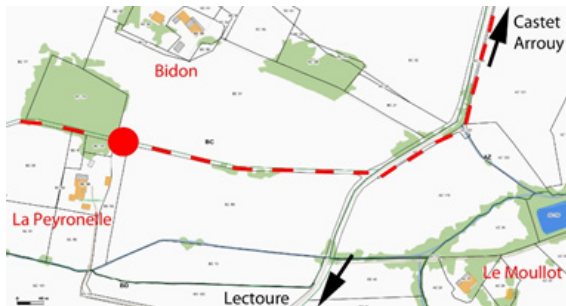
Musées : 05 62 68 55 19 / 06 32 19 02 94

Couverture : Un pèlerin sculpté sur un cul-de-lampe de la façade sud du clocher de la cathédrale (photo Godelieve LUST). Il sera exceptionnellement montré au public lors des montées au clocher du week-end.



# Découverte du patrimoine jacquaire



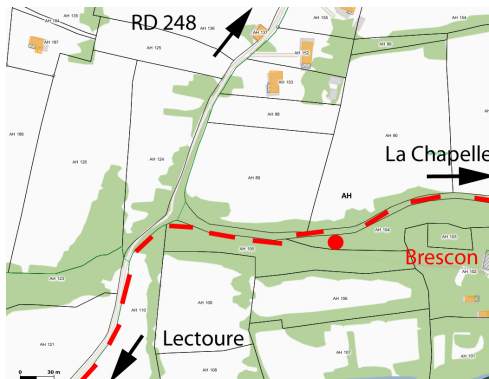


**1 - La Peyronnelle** est un ancien petit hôpital de campagne situé sur le chemin de Saint-Jacques-de-Compostelle. Les vestiges actuels (maçonneries, encadrements de fenêtres, futs de colonnettes et éléments de chapiteau à crochets) sont datés du XIII<sup>e</sup> siècle. L'hôpital est vendu ou donné après 1266 aux évêques de Bethléem puis vendu en 1332 aux religieuses de l'abbaye de Pontvert, près de Condom. Il est uni à l'Hôpital du Saint-Esprit de Lectoure en 1553. Les gouverneurs des hôpitaux vendent La Peyronnelle et ses dépendances en 1627. Les bâtiments sont reconvertis en exploitation agricole.

### Panneau d'interprétation sur place

*Accès : à pied, par le GR65, peu après avoir quitté la RD 23 reliant Castet-Arrouy à Lectoure.*

*Ne pas emprunter le chemin qui mène à cette propriété privée par le sud et ne pas s'y garer non plus.*



**2- Fontaine Saint-Michel** : desservie par un chemin délimité par un muret, située sous une paroi calcaire, elle est de forme rectangulaire et bâtie en pierre de taille. Son couverture a été remplacé par de la tôle ondulée. Les Lectourois ont puisé de l'eau potable à la Fontaine Saint-Michel jusque dans les années 1980. C'est un exemple du fragile petit patrimoine de la campagne.

*Accès : à pied, par le GR65 ou depuis la route. Emprunter le chemin qui mène à Brescon mais ne pas poursuivre au-delà de la fontaine car le chemin est privé.*



### 3- Cathédrale :

Chapelle Saint-Jacques : elle a été renommée ainsi en 2003 seulement, depuis que le tableau du retable représentant saint Michel a été volé. La statue de saint Jacques pèlerin située dans la niche découverte après le vol est un don de l'Abbé Bourrousse (curé de la paroisse de Saint-Jacques-en-Lectourois de 1987 à 2005) et l'œuvre de Jean Joseph Chevalier de Brignole.

Chapelle Saint-Clair : l'essentiel des reliques que contient la Cathédrale est entreposé ici. On peut admirer les bustes reliquaires en bois doré (XVIII<sup>e</sup> siècle) de saint Gervais et de saint Protais, patrons de la Cathédrale, ainsi que celui de saint Clair d'Aquitaine, considéré comme le premier évêque d'Albi, martyr de Lectoure. Cette chapelle renferme aussi cinq châsses reliquaires en orfèvrerie et une statue de saint Clair en carton-pierre dont la mitre présente des cabochons de verroterie (œuvre réalisée entre 1850 et 1875).



#### **4 – Presbytère :**

En apparence, cet hôtel particulier du XVII<sup>e</sup> siècle n'a gardé que son emblématique porche d'entrée à bossages surmonté de trois boules, puisque la façade du logis a été refaite au début du XIX<sup>e</sup> siècle. Mais l'intérieur a conservé plafonds à la française, grand escalier, cheminées, évier, puits et menuiseries d'origine. Le clergé reçoit cet édifice en 1946 et en fait le presbytère. Depuis 1998, un accueil des pèlerins est organisé ici d'avril à septembre.

Visite libre du réfectoire et vue sur le grand escalier. Possibilité de s'entretenir avec les accueillants bénévoles.

Samedi : 10h à 12h et 14h à 18h

Dimanche : 14h à 18h

Accès : sonner au 30 rue Nationale.



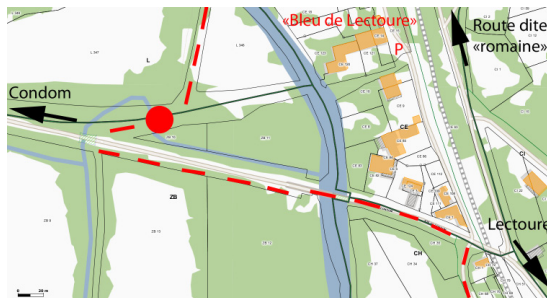
5- Saint-Gény, en périphérie de la ville antique, est le lieu du martyre d'un des premiers chrétiens. Le site est le siège d'un évêché paléochrétien, seul lieu d'accueil en 951 lors du pèlerinage de l'Évêque du Puy, Godescalc. Une abbaye bénédictine y est fondée en 988 puis elle devient prieuré au siècle suivant. Bien que sa façade occidentale ait été remaniée au XIX<sup>e</sup> siècle, l'église actuelle date du XVI<sup>e</sup> siècle. L'Église orthodoxe serbe et son « Monastère Saints Clair et Maurin » occupe les lieux depuis l'an 2000. Un important patrimoine jacquaire est conservé dans l'église, dont le sarcophage (IV<sup>e</sup> siècle) et les reliques de saint Gény.

Visites guidées organisées en fonction de l'arrivée des visiteurs :

Samedi, 8h à 12h et 14h à 18h

Dimanche, 14h à 18h

*Accès : au carrefour des routes en direction de Fleurance (RN21) et de Condom (Avenue de la Gare).  
Se garer au parking du stade et faire très attention en traversant la RN 21.*



### 6- Petit Pont-de-Pile :

Il est appelé ainsi pour le différencier du grand pont qui enjambe le Gers situé à une centaine de mètres à l'Est. Aujourd'hui encore, la via Podiensis passe sur ce pont datant vraisemblablement de la surélévation du chemin dans cette zone inondable, à l'Epoque Moderne. Il est difficile de savoir si un ruisseau passait dessous à l'origine, avant de se jeter dans le Gers. Celui de Crabé peut-être. Le pont a ensuite été muré au nord, avant 1824 car il apparaît déjà ainsi sur le plan cadastral établi à cette date.

### Panneau d'interprétation sur place

*Accès : se garer au parking du « Bleu de Lectoure » et rejoindre à pied le GR65 en faisant bien attention aux voitures sur la partie bordant la route. Descendre sur la droite du pont pour le contempler.*

# Journées Européennes du patrimoine 20-21 septembre 2014

## Villages de la Lomagne Gersoise traversés par la Via Podiensis (Pays d'art et d'histoire)

### Panneaux d'interprétation sur place

#### Saint-Antoine

Village entrée du Chemin de Saint-Jacques dans le département du Gers.

Le village est fondé vers 1204 par l'ordre des Antonins, à proximité d'un premier regroupement de masures proche du lieu de traversée de l'Arrats, mais à l'abri des crues. Construction d'un pont en pierre, d'un moulin et aménagement d'un hôpital. Le village est fortifié au XIV<sup>e</sup> siècle.

Le Pape Pie VI dissout l'ordre des hospitaliers de Saint-Antoine, en 1776. En 1793, l'hôpital et la commanderie sont vendus comme biens nationaux.

Les fresques de l'église, Monument Historique édifié en 1150, ont été récemment restaurées.



Porte du village



Peintures murales- Eglise

#### Castet-Arrouy

Le nom occitan de Castet-Arrouy signifie « Château rouge ». La première mention du château, construit dans la plaine, date de 1306.

L'église Sainte-Blandine est Inscrite Monument Historique. Le portail date des XIV<sup>e</sup> ou XV<sup>e</sup> siècle; le clocher est achevé en 1546. De beaux décors peints XIX<sup>e</sup> sont visibles à l'intérieur.



Château de Gachepouy



Village


## Flamarens

Le castelnau s'est construit en plusieurs phases successives. Il est situé sur une plate-forme, en prolongement du château et de l'église. Un faubourg se met en place, le tout ceint de fortifications datant de la fin du XII<sup>e</sup> - début du XVI<sup>e</sup> siècle.

Le château s'aménage au fil des époques : adjonctions, reprise, abandon et travaux...

Depuis 1983, l'actuelle famille propriétaire a entrepris des travaux de restauration de la totalité de l'édifice, classé Monument Historique depuis 1965.

L'église Saint-Saturnin est construite au XIV<sup>e</sup> siècle, puis reconstruite au XVI<sup>e</sup> siècle, terminée en 1545. Fermée au public en 1956, les voûtes s'effondrent quelques années plus tard. Des travaux sont en cours pour stabiliser l'édifice.



Eglise



Château

## Miradoux

Le village de Miradoux s'est formé en plusieurs étapes, à partir du XIII<sup>e</sup> siècle : un premier noyau suivi de deux agrandissements. A la fin du XIII<sup>e</sup> siècle, une enceinte englobe ses trois quartiers : le village de Miradors est une place forte.

L'église Saint-Orens est classée Monument Historique depuis 1978. Elle est achevée dans le courant du XVI<sup>e</sup> siècle, et sert d'abri fortifié pendant les Guerres de Religion. L'édifice subit d'importantes réparations au XIX<sup>e</sup> siècle.

Les pèlerins étaient accueillis à l'entrée de Miradoux par l'hôpital Sainte-Madeleine (en face de l'actuel cimetière), de l'ordre de Saint-Jean de Jérusalem.



Ancien hôpital



Fontaine de Condé



## Marsolan

Le castelnau s'est formé en 3 temps à partir du XIII<sup>e</sup> siècle. Les fortifications des XIII<sup>e</sup>- XIV<sup>e</sup> siècles, protégeaient le castelnau et son extension Sud-Ouest.

L'église romane était construite hors les murs, avec son cimetière et l'hôpital Saint-Jacques, accueillant les pèlerins.

L'hôpital s'est également transformé, il s'agit aujourd'hui d'une maison XVII<sup>e</sup>.

Proche de Marsolan se trouvait la commanderie d'Abrin, des Chevaliers de Saint-Jean de Jérusalem, attestée dès 1195.



## La Romieu

Le village de Larroumieu doit son origine à un pèlerin allemand, Albert. Roumieu signifie « pèlerin ». L'Abbaye Saint-Victor de Marseille installe un prieuré sur le lieu de son ermitage, et construit l'église Saint-Jean de Rouède. Deux hôpitaux sont mentionnés pour l'accueil des pèlerins, sur le chemin de Rocamadour.

En 1318, le Cardinal d'Aux construit en la place une collégiale, ensemble monumental accueillant un chapitre de chanoines réguliers.

La Collégiale Saint-Pierre est inscrite au patrimoine mondial de l'UNESCO.

L'ancienne église Saint-Jean de Rouède est aujourd'hui un gîte pour pèlerins.





## LIENS UTILES

[www.lectoure.fr](http://www.lectoure.fr)

[www.patrimoine.midipyrenees.fr](http://www.patrimoine.midipyrenees.fr)

## CRÉDITS PHOTOS

**Gaëlle Prost © Ville de Lectoure, Inventaire Général Région Midi-Pyrénées**

**Association du Pays d'Art et d'Histoire de la Gascogne Gersoise  
Lisa Patin**